




Camping- und Wohnmobilstellplätze

*Hier taucht
Glück Plaus*





96 Stellplätze auf 3,5 ha
 Touristikplätze: 66
 Wohnmobilstellplätze: 6
 Mietunterkunft: Pension
 geöffnet: ganzjährig
 Hauptsaison: 8.30 – 13 Uhr /
 15 – 19 Uhr; Nebensaison:
 8.30 – 12 Uhr / 15 – 18 Uhr
 Anreise: bis 19 Uhr

Der Erlebniscamping Lausitz ist ein modern ausgestatteter Campingplatz mit Pension in naturnaher entspannter Atmosphäre. Das Areal liegt zwischen Dresden und Spreewald. Innerhalb des Geländes gibt es ein tolles Freibad, einen Spielplatz, ein Bistro mit Biergarten, Grillplatz, Minimarkt mit Brötchenservice, Sauna und Fahrradverleih. Die Umgebung lädt zum Wandern, Fahrradfahren oder Angeln ein.

Platz: Schotterrasen, teilweise schattig
Lage: Bus 1,4 km, Bahnhof 1,4 km, ruhig, nahe Radweg Tour Brandenburg
GPS-Koordinaten: 51°22'22" N 13°46'46"E



Erlebniscamping Lausitz C ★★★★★
 Karlheinz Philipp
 Am Bad 1
 01990 Ortrand
 Tel. +49 357551 553509
 erlebniscamping@t-online.de
 www.erlebniscamping-lausitz.eu



1



250 Stellplätze auf 8,5 ha
 Touristikplätze: 120
 Wohnmobilstellplätze: 60
 Mietunterkünfte: 2 POD's,
 5 Mobilheime, 5 FeWo,
 2 Bungalow, 3 Mietwohnwagen,
 3 Fasshütten
 geöffnet:
 Campingplatz: April – Oktober
 Wohnmobilhafen: ganzjährig

Der Campingplatz, mit Mietunterkünften und der Wohnmobilhafen am gleichnamigen See Grünewalder Lauch ist trotz seiner Familien- und Hundefreundlichkeit ein Ort der Ruhe und Erholung. Der Strand lädt die Gäste zum Entspannen und Erholen ein, den Vierbeiner am eigenen Hundestrand, der FKK-Bereich und tolle Sonnenuntergänge über dem See runden das Ambiente ab.


Platz: Schotterrasen/Wiese mit teilweise Schatten
Lage: Bahnhof 10 km, nahe Badeseesee, Badestrand 150 m, ruhig, nahe Niederlausitzer Bergbautour
GPS-Koordinaten: 51°30'25"N 13°40'01"E



**Themencamping
 Grünewalder Lauch**
 Lauchstraße 99-101
 01979 Lauchhammer OT Grünewalde
 Tel. +49 3574 3826
 anfrage@themencamping.de
 www.themencamping.de



2



Der Reisemobilstellplatz im Garten des Gasthauses ist mehr als nur eine Zwischenstation auf der Reise ins Lausitzer Seenland - es ist ein Ort der Begegnung, der Gastfreundschaft und des Genusses. Großzügige Stellplätze mit Ver- und Entsorgungsstation bieten ein komfortables Reiseerlebnis. Nach einem ereignisreichen Tag voller Erkundungen können Sie in entspannter Atmosphäre des Gasthauses zur Ruhe kommen. Unser Team verwöhnt Sie mit einer authentischen regionalen Küche.

20 Stellplätze
geöffnet: März – Oktober

Platz: Wiese

Lage: Bus 100 m, Bahnhof 12 km, ruhig

GPS-Koordinaten: 51°36'24" N 13°51'42" E



Wohnmobilstellplatz am Gasthaus Stuckatz

Hauptstraße 29

03238 Dollenchen

Tel. +49 35329 364

kontakt@gasthaus-stuckatz.de

www.gasthaus-stuckatz.de

3



325 Stellplätze auf 8 ha
Touristikplätze: 130
Mietunterkünfte: 13
geöffnet: 01.04. – 31.10.
Hauptsaison: 8 – 20 Uhr
Nebensaison: 8 – 18 Uhr
Mittagsruhe: 13 – 15 Uhr
Anreise:
Hauptsaison: 15 – 20 Uhr
Nebensaison: 14 – 18 Uhr

Mitten im Lausitzer Seenland liegt unser Campingplatz landschaftlich reizvoll direkt am Senftenberger See. Vor allem aktiv Erholung suchende Camper, die Wert auf Komfort und intakte Natur legen sowie einen hohen Anspruch an Sauberkeit, Sicherheit und Service haben, finden bei uns das passende Angebot. Der parkähnlich gestaltete Platz besticht durch seine rondellförmige Anordnung der Stellflächen.

Platz: Rasen

Lage: Bus 1 km, Bahnhof 5 km, am Badesee, ruhig, nahe Seenland-Route/Niederlausitzer Bergbautour

GPS-Koordinaten: 51°29'58"N 13°58'56"E



Komfortcamping

Senftenberger See C ★★★★★

Senftenberger Straße 10

01968 Senftenberg OT Niemtsch

Tel. +49 3573 800500

Fax +49 3573 800501

komfortcamping@senftenberger-see.de

www.komfortcamping-see.de



4



Von 3 Seen umgeben ist der Platz ein idealer Ausgangspunkt für Radfahrer mit ruhiger Lage und familiärem Ambiente, direkt am Radweg um den Großbräschener See. Im Außenbereich sind eine Gemeinschaftsküche, ein Aufenthaltsraum sowie eine barrierefreie Dusche und WC vorhanden. Der Aussichtspunkt Reppist ist 400 m und das Stadtzentrum 2 km entfernt.

10 Stellplätze auf ca. 1 ha
 Mietunterkünfte: 1 Wohnwagen,
 7 Zimmer, 7 Apartments
 geöffnet: ganzjährig 8 – 22 Uhr
 Mittagsruhe: 12 – 15 Uhr
 Anreise: bis 22 Uhr

Platz: Wiese

Lage: Bahnhof 2 km, Badestrand 4 km,
 ruhig, nahe Seenland-Route/Niederlausitzer
 Bergbautour

GPS-Koordinaten: 51°32'21"N 14°01'24"E




Seenland-Oase Reppist

Reppister Straße 1
 01968 Senftenberg
 Tel: +49 162 6941898
 reppist@seenland-oase.de
 www.seenland-oase.de



5



Der Wohnmobilstellplatz ist vor allem bei Surfern und Wasserwanderern beliebt. Er liegt direkt am Radrundweg um den Senftenberger See und hat Anschluss an das überregionale Wegenetz. Vor Ort gibt es Restaurants, einen Imbiss sowie eine Beachvolleyballanlage, Wasserrutsche und einen Spielplatz. Die maximale Aufenthaltsdauer sind 4 Nächte, Reservierungen sind nicht möglich.

23 Stellplätze auf 0,75 ha
 Touristik-/ Wohnmobilstellplätze
 geöffnet: 01.04. – 31.10.
 je nach Witterung auch im
 November noch geöffnet
 Anreise: bis 20 Uhr

Platz: Schotterrasen/wassergebundener
 Belag

Lage: Bus 50 m, Bahnhof 2 km, am Badesees,
 ruhig, nahe Seenland-Route/Niederlausitzer
 Bergbautour


GPS-Koordinaten: 51°30'42"N 14°01'41"E



Wohnmobilstellplatz Seestrand Buchwalde

Buchwalder Straße 52
 01968 Senftenberg OT Buchwalde
 Tel. +49 3573 800261
 seestrand.buchwalde@senftenberger-see.de
 www.senftenberger-see.de

6



Jugend- und Gruppencamping in der Natur bietet das Waldbadcamp Hosena. Das preiswerte Camp bietet einen kleinen See und die Möglichkeit ohne Voranmeldung campen zu können. Auf dem Gelände befinden sich zahlreiche Sport- und Spielmöglichkeiten, ein Gebäude mit Küche, Aufenthaltsraum, Sanitärbereich (auch barrierefrei) und eine überdachte Freifläche. Vor dem Gelände gibt es kostenlose Parkplätze.

22 Stellplätze auf 0,5 ha
geöffnet: Mai – September
täglich 13 – 24 Uhr
keine Mittagsruhe
Anreise: 13 – 24 Uhr

Platz: Wiese

Lage: im Wald, Bus 1 km, Bahnhof 1 km, am Badesee, ruhig

GPS-Koordinaten: 51°32'45"N 14°34'9"E



Waldbadcamp Hosena

Turnplatzweg
01996 Senftenberg OT Hosena
Tel. +49 3573 658335
+49 172 3737271
kontakt@waldbad-camp.de
www.waldbad-camp.de

7



50 Stellplätze
Touristikplätze: 30
Wohnmobilstellplätze: 20
Mietunterkünfte: 4 Baumhäuser,
5 Hafenlodes, 20 Hütten
geöffnet: 01.04. – 31.10.
täglich 10 – 18 Uhr
Anreise: 15 – 18 Uhr

Im Hafencamp Senftenberger See können Sie Ruhe und Erholung mit Aktivitäten am und auf dem Wasser wunderbar verbinden. Umgeben von einem schönen Kiefernwald übernachten Sie bei uns besonders naturnah in Baumhäusern, Hafenlodes oder auf der Zeltwiese. Das Hafencamp ist als Bett&Bike-Betrieb ein idealer Ausgangspunkt zum Erkunden des Lausitzer Seenlandes per Rad oder Skates.

Platz: Rasen, teilweise schattig

Lage: im Wald, Bahnhof 8 km, am Badesee, Badestrand 600 m, ruhig, nahe Seenland-Route

GPS-Koordinaten: 51°29'25"N 14°02'12"E




Hafencamp Senftenberger See

Straße zur Südsee 2
01968 Senftenberg OT Großkoschen
Tel. +49 3573 800600
Fax +49 3573 800610
hafencamp@senftenberger-see.de
www.hafencamp-see.de



8



500 Stellplätze auf 35 ha
 Touristikplätze: 170
 Wohnmobilstellplätze: 5
 Mietunterkünfte: 200 Ferienhäuser
 geöffnet: ganzjährig
 saisonabhängige Öffnungszeiten
 Anreise: ab 15 Uhr

Der familienfreundliche 5-Sterne-Campingplatz befindet sich inmitten eines Kiefernwaldes mit eigenem flach abfallendem Sandstrand. In der Komfortkategorie gibt es einen direkten Strom-, Wasser-, Abwasser- und TV-Anschluss. Die Rasenplätze liegen alle in Wassernähe. Die zweite Kategorie befindet sich auf schattigem Waldboden und bietet ebenfalls einen Stromanschluss sowie eine Wasserzapfstelle.

Platz: Kat. A Rasenplätze, teils schattig mit Versorgungssäule, Kat. B Waldboden

Lage: im Wald, Bus 300 m, Bahnhof 8 km, am Badesee, ruhig, nahe Seenland-Route

GPS-Koordinaten: 51°29'23"N 14°02'50"E



Familienpark

Senftenberger See C ★★★★★

Straße zur Südsee 1
 01968 Senftenberg OT Großkoschen
 Tel. +49 3573 800800
 Fax +49 3573 800801
 familienpark@senftenberger-see.de
 www.familienpark-see.de



9



3 Stellplätze auf 0,03 ha
 Mietunterkünfte:
 2 Ferienwohnungen
 geöffnet: ganzjährig, 24/7
 Mittagsruhe: 13 – 15 Uhr

Das ruhig gelegene Grundstück in direkter Seenähe verfügt über drei Stellplätze für Wohnmobile. Jeder Stellplatz ist mit einem eigenen Anschluss für Strom und Trinkwasser sowie Grauwasserentsorgung ausgestattet. Bitte beachten Sie, dass wir über keine Sanitäreinrichtungen wie Dusche oder Toiletten verfügen. Freie Kapazitäten prüfen Sie bitte auf unserer Homepage.

Platz: Rollwege und Standplätze Schotterrasen / Vorzeltbereich Steinsplitt

Lage: Bus 400 m, Bahnhof 6 km, Badestrand 300 m, ruhig, nahe Seenland-Route / Niederlausitzer Bergbautour

GPS-Koordinaten: 51°29'44"N 14°03'10"E



Wohnmobilstellplätze

Jörg & Manuela Riska GbR

Am Niemtscher Weg 17
 01968 Senftenberg OT Großkoschen
 Tel. +49 152 31062936
 info@fewo-grosskoschen.de
 www.fewo-grosskoschen.de




10

Ausstattungsmerkmale

- | | |
|---------------------------------------------------------------------------------------------------------------------|-----------------------------------------------------------------------------------------------------------------|
|  Gasflaschentausch |  Imbiss / Kiosk |
|  Wohnmobil-entsorgungsstation |  Einkaufsmöglichkeiten |
| CH Chemietoiletten-entsorgung |  Gaststätte |
|  Stromanschluss Schuko |  Kochgelegenheit |
|  Stromanschluss CEE |  Grillplatz |
|  Waschmaschine |  Kinderspielplatz |
|  Wäschetrockner |  Ballspielplatz |
|  Baby-Wickelraum |  Badestrand |
|  Duschen | FKK FKK |
|  Spezielle Reisemobilstellplätze |  Fahrradverleih |
|  PKW am Stellplatz erlaubt |  Bootsverleih |
|  Wohnwagenverleih |  Inline-Skating |
|  Ferienhaus- / FeWo-Vermietung |  Hunde erlaubt |
|  Eingezäunt |  Hundestrand |
|  Bewacht / Nachtkontrolle |  Angeln |
| |  Sauna |
| |  WLAN Zugang |
| |  EC- und Kreditkartenzahlung |

Einzelne Piktogramme nach Matthaes Verlag „Deutscher Hotelführer ©“ des DEHOGA, www.hotelguide.de

 Detaillierte Informationen für Gäste mit Mobilitätseinschränkungen (Rollstuhlnutzer, gehbehindert) liegen vor.

Mehr Informationen zur Barrierefreiheit dieser und weiterer Angebote erhalten Sie unter www.lausitzerseenland.de

Schloss Senftenberg Festung



Einzigartige
Festungsanlage

Erobern Sie Sachsens Festung in Brandenburg!

Museum für Familien • Eintritt bis 16 Jahre frei

Auf
Zeitreise
durch den
»Kosmos einer
Kleinstadt«



»Unter Tage«
im Bergwerk im
Schloss



www.museums-entdecker.de

Museum Schloss und Festung Senftenberg

Schloßstraße • 01968 Senftenberg

Tel: 03573 - 870 2400 • museum@osl-online.de

  [museumsentdecker](https://www.instagram.com/museumsentdecker)



9 Stellplätze

Touristikplätze: 10

Wohnmobilstellplätze: 30

geöffnet: 01.04. – 31.10.

täglich 24 Stunden

keine Mittagsruhe

Anreise: rund um die Uhr

Der Stellplatz für Wohnmobile und Caravans befindet sich auf einem ehemaligen Bauernhof am Ortsrand von Tätzschwitz. 9 Stellplätze, teilweise befestigt, teilweise auf der Wiese stehen mit Stromanschluss zur Verfügung. Eine Dusche und eine Toilette sind vorhanden. Starten Sie von hier ins Lausitzer Seenland. Ideal für Radtouren. Nur 1 km bis zum Geierswalder See und 4 km bis zum Senftenberger See.

Platz: Rasen, teilweise Rasengittersteine, Sonne bis Schatten

Lage: Bus 300 m, Bahnhof 10 km, ruhig, Badestrand 3 km, nahe Seenland-Route

GPS-Koordinaten: 51°28'57"N 14°06'26"E



Stellplatz Tätzschwitz

Am Hochwald 27

02979 Tätzschwitz

Tel. 0170 7029319

stellplatz@expeditours.de

www.expeditours.de



11



Lausitzer
Seenland



Hundefreundliche Campingplätze

Tierisch gute Ferien für Sie und Ihren Hund



Direkt am Geierswalder See bieten wir Ihnen einen exklusiven Platz für Ihre Wohnmobile und Zelte. Moderne Sanitäreanlagen und eine Küche mit Seeblick garantieren höchsten Campingkomfort. Raum für Freizeitaktivitäten wie Radeln, Skaten, Baden oder einen Restaurantbesuch ist im Umfeld reichlich vorhanden. Die nahegelegene Marina eröffnet zudem ideale Bedingungen für einen Urlaub mit Ihrem eigenen Boot.

Platz: fester Untergrund, teilweise Rasen

Lage: Bus 450 m, Bahnhof 11 km, am Badesee, Badestrand 1,4 km, ruhig, nahe Seenland-Route

GPS-Koordinaten: 51°29'32"N 14°06'44"E

30 Stellplätze auf 0,5 ha
 geöffnet: April – Oktober
 Hauptsaison: 9 – 18 Uhr
 Nebensaison: 9 – 16 Uhr
 Mittagsruhe: 13 – 15 Uhr
 Anreise: wie geöffnet



Marina-Camping Geierswalder See

Am Wassersportzentrum 3
 02979 Elsterheide OT Geierswalde
 Tel. +49 1520 4794534
reservierungen@zweckverband-lss.de
<https://zweckverband-lss.de/marina/marina-camping-geierswalder-see/>



Auf unserem Stellplatz finden Sie ausreichend Freiraum für Wohnmobile und Caravangespanne jeglicher Größenordnung. Bitte prüfen Sie vor Anreise die Servicezeiten auf unserer Internetseite. Ihr Vierbeiner ist bei uns herzlich willkommen. Der Badestrand des Geierswalder Sees liegt nur wenige Fußminuten entfernt und auch unsere tollen Rad- und Wanderwege beginnen direkt vor Ihrer Haustür.

Platz: unbeschattete und unparzellierte Wiesengrund

Lage: Bus 250 m, Bahnhof 6 km, am Badesee, Badestrand 250 m, ruhig, nahe Seenland-Route

GPS-Koordinaten: 51°29'43"N 14°07'54"E

75 Stellplätze auf 2,0 ha
 Mietunterkünfte: 7 Mobilheime
 geöffnet: 01.04. – 31.10.
 Wochentags: 9 – 12 / 14 – 18 Uhr
 Wochenende: 9.30 – 12 / 15 – 18 Uhr
 Mittagsruhe:
 Wochentags: 12 – 14 Uhr
 Wochenende: 12 – 15 Uhr
 Anreise: bis max. 17.45 Uhr



Ferien & Freizeitpark Geierswalder See

Promenadenweg 1-3
 02979 Elsterheide OT Geierswalde
urlaub@geierswaldersee.de
www.geierswaldersee.de



50 Stellplätze auf 1 ha
 geöffnet: ganzjährig
 täglich 9 – 20 Uhr
 Anreise: bis 19 Uhr



Im Grünen, im Wald und doch an der Rollbahn: Sie mögen Natur und dennoch Flugzeuge? Sie fahren gern Rad, aber das Fliegen mögen Sie ebenso? Sie mögen Ruhe, sind aber auch gern direkt erreichbar? Probieren Sie unser Airport-Camping! Direkt neben dem kleinen Terminalgebäude, mitten im Grünen bietet der Flugplatz Welzow ruhige und grüne Zelt- und Wohnmobilstellplätze.

Platz: unbefestigter Untergrund, an Waldkante, unmittelbare Nähe zur Flugbetriebsfläche

Lage: im Wald, Bus 1 km, Bahnhof 5 km, ruhig, nahe Seenland-Route / Niederlausitzer Bergbautour

GPS-Koordinaten: 51°34'32"N 14°08'13"E

Wohnmobilstellplätze Flugplatzbetriebsgesellschaft Welzow mbH

Zum Verkehrslandeplatz 1
 03119 Welzow
 Tel. +49 35751 13833
 Fax +49 35751 20699
 info@flugplatz-edcy.de
 www.flugplatz-edcy.de

14



4 Stellplätze auf 0,1 ha
 Wohnmobilstellplätze: 4
 Mietunterkünfte: 2 Tiny Houses
 geöffnet: ganzjährig



Der Tinyhof Welzow liegt inmitten des Lausitzer Seenlandes und ist ganzjährig ein optimaler Ausgangspunkt zur Erkundung der Lausitz. Das Grundstück ist naturnah und ruhig am Stadtrand gelegen und auch Ihr Vierbeiner ist hier herzlich willkommen. Die Stadt Welzow bietet mehrere Einkaufsmöglichkeiten, ein Freibad und Erlebnistouren in den aktiven Tagebau. Zwei komfortable Tiny Houses erweitern das Angebot. Weitere Infos inkl. 24h-CheckIn auf unserer Homepage.

Platz: Schotterterrassen

Lage: Bus 600 m, Bahnhof 4 km, ruhig, nahe Seenland-Route

GPS-Koordinaten: 51°35'15" N 14°10'37"

Tinyhof Welzow

Spremberger Straße 98
 03119 Welzow
 Tel. +49 170 7970885
 kontakt@sl-homes.de
 www.sl-homes.de

15



257 Stellplätze auf 23 ha
 Touristikplätze: 90
 Wohnmobilstellplätze: 70
 Mietunterkünfte: 42 Bungalows,
 20 Finnhütten, 3 FeWo
 geöffnet: 01.04. – 15.10.
 täglich variabel
 Mittagsruhe: 13 – 15 Uhr
 Anreise: bis 19 Uhr



Die Campingplätze in Klein Döbbern und Bagenz liegen an der Talsperre idyllisch, ruhig und un-mittelbar am Wasser. Für Radler und Skater steht ein gut ausgedehntes Radwegenetz zur Verfügung. Neben Baden, Angeln, Minigolf spielen können auf beiden Plätzen Fahrräder ausgeliehen werden. In der Freizeitanlage bieten wir Unterkünfte für Schulklassen, Vereine und Familien.

Platz: leicht schattiger, grasbewachsener Boden bzw. Sandboden

Lage: im Wald, Bus 1 km, Bahnhof 2 km, am Badesee, ruhig, nahe Spreeradweg

GPS-Koordinaten: 51°38'43"N 14°24'52"E

SpreeCamp Betriebsgesellschaft mbH

Stauseestraße 3 OT Bagenz
 Alte Poststraße 4 OT Klein Döbbern
 03058 Neuhausen / Spree
 Tel. +49 35697 235 (Bagenz)
 +49 35608 244 (Klein Döbbern)
 sprecamp@web.de
 www.spreecamp.de

16



178 Stellplätze auf 8 ha
 Touristikplätze: 118
 Mietunterkünfte: 4 Mobilheime, 5
 Bungalows
 geöffnet: 30.03. – 14.10.
 täglich 9.30 – 17.30 Uhr
 Mittagsruhe: 12 – 14 Uhr
 Anreise: bis 20 Uhr



Auf zwei separaten Campingplätzen (Textil und FKK) am Badesee erwarten Sie Riesenwasserrutsche, Bootsverleih, Minigolf sowie Fuß- und Beachvolleyball. Ein 5,6 km langer Skater-Rundweg um den See mit Trimm-Dich-Pfad und Wasserski-Anlage. In der Nähe sind: Fürst-Pückler-Park Bad Muskau, Findlingspark Nochten, Kromlauer Park, Waldeisenbahn Weißwasser, Sorbisches Kulturzentrum Schleife.

Platz: Wiesengelände, Baumgruppen, teilweise schattig

Lage: Bus 300 m, Bahnhof 2 km, am Badesee, ruhig, nahe Froschradweg

GPS-Koordinaten: 51°32'42"N 14°34'6"E

Neptuncamp Halbendorfer See

Dorfstraße 45a
 02953 Halbendorf
 Tel. +49 35773 76413
 Fax +49 35773 73163
 info@neptuncamp.de
 www.neptuncamp.de

17



92 Stellplätze auf 4 ha
 Touristikplätze: 82
 geöffnet: April – Oktober
 täglich 8 – 12 Uhr /
 14.30 – 18 Uhr
 Anreise: bis 18 Uhr



Unsere Komfortstellplätze verfügen über Frisch-, Grauwasser- und Stromanschluss. Hochmoderne Sanitäreinrichtungen mit großem, barrierefreiem Bad erwarten Sie. Der Bärwalder See verfügt über kristallklares Wasser und feinsandige Strände. Alle Arten von Wassersport, auch Motorboote sind möglich. Ein 21 km langer Radweg um den See bietet allen Radfahrern und Inlineskatern einen atemberaubenden Blick.

Platz: Schotterrasen, wenig Schatten
Lage: Bahnhof 12 km, am Badesee, ruhig,
 nahe Seenland-Route / Spreeradweg
GPS-Koordinaten: 51°23'45"N 14°34'24"E

Campingplatz Sternencamp

Zur Strandpromenade 2
 02943 Boxberg/O.L.
 Tel. +49 35774 552173
 info@sternencamp-boxberg.de
 www.sternencamp-boxberg.com

18



36 Stellplätze auf 0,75 ha
 geöffnet: ganzjährig
 9 – 13 / 15 – 18 Uhr
 Mittagsruhe: 13 – 15 Uhr
 Anreise: bis 18 Uhr



Die Lage am größten Binnensee Sachsens und die familiäre Atmosphäre auf dem Platz laden unsere Gäste zum Entspannen ein. Der Campingplatz verfügt über sanitäre Einrichtungen, Strom, WLAN und Sitzgelegenheiten. Außerdem bieten wir als Service frisch gebackene Brötchen, Kaffee oder das komplette Frühstück auf Bestellung an.

Platz: Wiese, Sandboden
Lage: Bahnhof 5 km, am Badesee, Bade-
 strand 800 m, nahe Seenland-Route
GPS-Koordinaten: 51°21'28"N 14°33'35"E

Marina Camping Bärwalder See

Am Hafen 6
 02943 Boxberg/O.L. OT Klitten
 Tel. +49 35895 568243
 Mobil: +49 156 78437859
 post@schmidtarbeit.eu
 www.marina-camping-baerwalder-see.eu

19

Klassifizierungen / Gütesiegel

Campingplatzklassifizierung

C ★ (Einfach)	einfache / zweckmäßige Ausstattung
C ★★ (Zweckmäßig)	mittlerer Komfort, gute Qualität
C ★★★ (Komfortabel)	guter Komfort, bessere Qualität
C ★★★★ (Erstklassig)	gehobener Komfort, gehobene Qualität
C ★★★★★ (Exklusiv)	hochwertiger Komfort, besondere Qualität

Die aufgeführten Sterne sind das Ergebnis der Klassifizierung des Deutschen Tourismusverbandes (DTV) und des Bundesverbandes der Campingwirtschaft in Deutschland (BVCD).

Weitere Informationen auf www.bvcd.de/klassifizierung/informationen

Servicequalität Deutschland



Ein Betrieb, der das »Q« als Auszeichnung trägt, beteiligt sich an der Initiative »Servicequalität Deutschland«, die in verschiedenen Stufen in touristischen Betrieben das Qualitätsbewusstsein steigern und so die Dienstleistungsqualität im Reiseland Deutschland weiterentwickeln und absichern soll.

Weitere Informationen auf www.q-deutschland.de

Fahrradfreundliche Übernachtungsbetriebe – Bett+Bike-Camping



Fahrrad fahren und Camping – das passt gut zusammen. Deshalb hat der ADFC besonders fahrradfreundliche Campingplätze ausgezeichnet, die sich ganz gezielt auf die Bedürfnisse Rad fahrender Gäste einstellen und die folgenden Mindestanforderungen erfüllen:

Weitere Informationen auf www.bettundbike.de

Familienfreundlich im Lausitzer Seenland



Das regionale Qualitätssiegel erhalten Betriebe vom Tourismusverband Lausitzer Seenland e.V., die sich auf die Wünsche und Bedürfnisse von Familien eingestellt haben und die regionsweit einheitlichen Qualitätskriterien erfüllen.

Weitere Informationen auf www.familienurlaub-lausitzerseenland.de

Impressum

Herausgeber:

Tourismusverband
Lausitzer Seenland e.V.
Am Stadthafen 2
01968 Senftenberg
Tel. +49 3573 7253000
Fax +49 3573 7253009
info@lausitzerseenland.de
www.lausitzerseenland.de
www.facebook.com/lausitzerseenland.de
www.instagram.com/lausitzerseenland




Fotos:

Titel: Nada Quenzel
Das Titelfoto wurde mit freundlicher Unterstützung
von Schombel-Wohnmobile produziert.
www.schombel-wohnmobile.de

Anbieterfotos: Erlebniscamping Lausitz, Inh. Karlheinz Philipp, Silke Philipp (1), Jens Bohge (2), Raimund Stuckatz (3), Zweckverband Lausitzer Seenland Brandenburg (ZV LSB) (4), Torsten Häusler (5), ZVLSB (6), Christian Wilke (7), ZVLSB/Rico Schwarze (8, 9), Jörg Riska (10), Manuela Zahn (11), Zweckverband Lausitzer Seenland Sachsen T. Wilke (12), Martin Tinko (13), Flugplatzbetriebsgesellschaft Welzow mbH (14), Henry Leukert (15), Torsten Blondzik (16), Andre Böhme (17), Peter Stottmeier (18), BKS Tourismus GbR (19), MUT Guben (20), Gerd Wonneberger (21), Waldcamping Am Großsee (22), Jens Petrick (23)

Satz, Druck: Druckzone GmbH & Co. KG

Erscheinung: April 2024

 Mit freundlicher Unterstützung der regionalen Sparkassen

Allgemeine Hinweise

Dieses Verzeichnis dient lediglich der Absatzförderung und Information. Bitte beachten Sie, dass ein Miet- bzw. Beherbergungsvertrag lediglich zwischen Ihnen und dem Vermieter zustande kommt. Für den Inhalt, Richtigkeit und Vollständigkeit der Eintragungen sind die jeweiligen Auftraggeber verantwortlich. Alle in diesem Verzeichnis enthaltenen Angaben beruhen auf den Auskünften und gelieferten Unterlagen der Anbieter. Aus falschen Angaben oder nicht erfüllten Leistungszusagen des jeweiligen Anbieters kann keine Schadensersatzpflicht gegenüber dem Herausgeber dieses Prospektes abgeleitet werden.

Alle Rechte liegen beim Tourismusverband Lausitzer Seenland e.V.. Die Benutzung dieses Verzeichnisses zum Zwecke gewerbsmäßiger Adressenveräußerung an Dritte ist nicht gestattet. Alle Logos und Warenzeichen sind Eigentum der rechtmäßigen Besitzer. Alle Rechte vorbehalten. Jeder Nachdruck, Auszug bzw. Ausdruck, die Vervielfältigung jedweder Art sowie die Einspeicherung, Verarbeitung und Nutzung in elektronischen Systemen bedarf grundsätzlich der schriftlichen Zustimmung des Herausgebers.



65 Stellplätze auf 6,8 ha
Touristikplätze: 40
Wohnmobilstellplätze: 30
Mietunterkünfte: 16
geöffnet: ganzjährig
täglich 15 – 20 Uhr
Anreise: bis 22 Uhr



Das beliebteste Erholungsgebiet der Region, nahe der Niederlausitzer Bergbautour und des Oder-Neiße-Radweges, in einer landschaftlich schönen Umgebung, ist der Deulowitzer See. Die Gubener nennen ihn auch ihre "Gubener Badewanne". Der Natursee hat einen feinsandigen Badestrand und die beste Wasserqualität in der näheren Umgebung.

Platz: Gras, fester Boden

Lage: : Im Wald, Bus 100 m, Bahnhof 2 km, am Badesee, ruhig, nahe Niederlausitzer Bergbautour / Oder-Neiße-Radweg

GPS-Koordinaten: 51°55'17"N 14°38'53"E

Campingplatz am Deulowitzer See

Am See 4

03172 Schenkendöbern

Tel. +49 35692 669525

info@gubener-badewanne.de

www.gubener-badewanne.de



20



25 Stellplätze auf 1 ha
Touristikplätze: 10
Wohnmobilstellplätze: 10
geöffnet: 01.04. – 31.10.
täglich 7 – 20 Uhr
keine Mittagsruhe
Anreise: bis 20 Uhr oder telefonischer Absprache



Unser Campingplatz liegt unweit von Guben eingebettet in schöner Natur und direkt am schönen Kiessee. Durch die direkte Lage am Oder-Neiße Radweg bieten wir Radlern optimale Voraussetzungen. Die Nutzung unseres sehr großzügigen, modernen Sanitärgebäudes mit separatem Raum für Mutter und Kind sowie behindertenfreundlichen separatem Raum (WC, Dusche, Waschtisch) ist bereits inklusive.

Platz: Rasen befahrbar, Baumgruppen

Lage: Bus 300 m, Bahnhof 1,5 km, am Badesee, ruhig, direkt am Oder-Neiße-Radweg

GPS-Koordinaten: 52°00'16"N 14°41'45"E

Eurocamping Neißetal

Coschener Straße 18

03172 Guben OT Bresinchen

Tel. +49 151 55026171

+49 151 55026172

Fax +49 3561 686832

buchungEUcamping@gmx.de

www.eurocamping-neissetal.de

21



178 Stellplätze
 Touristikplätze: 15
 Wohnmobilstellplätze: 3
 Mietunterkünfte: 2 Bungalows,
 1 Mietwohnwagen
 geöffnet: 15.04. – 15.10.
 täglich 9 – 13 / 15 – 17 Uhr
 Anreise: bis 18 Uhr
 (und nach Absprache)

Erholung und Entspannung am Rande von Spree-
 wald und Schlaubetal und idealer Ausgangspunkt
 fürs Wandern und Radfahren. Idyllische Lage mitten
 im Wald, sehr gute Verkehrsanbindung an Straßen-
 netz, Rad- & Wanderwege und ÖPNV.

Platz: Kiefernwald, schattig und sonnig
Lage: im Wald, Bahnhof 10 km, am Badesee,
 ruhig, nahe Radweg Tour Brandenburg
GPS-Koordinaten: 51°56'0" N 14°28'40" E



Waldcamping Am Großsee C

Teerofen 9a
 03185 Tauer
 Tel. +49 35601 894488
 Fax +49 35601 894487
 Camping@GrossSee.de
 www.GrossSee.de



22



130 Stellplätze auf 2,5 ha
 Touristikplätze: 110
 Wohnmobilstellplätze: 10
 Mietunterkünfte: 10 Mobilheime,
 1 Ferienhaus
 geöffnet: März – Oktober
 täglich 8 – 18 Uhr
 Anreise: bis 18 Uhr
 (und nach Absprache bis 22 Uhr)

Du wolltest schon immer vom Alltag abschalten,
 die Seele baumeln lassen und alle Zeit der Welt
 vergessen? Dann bist du bei uns im Camp Casel
 am Gräbendorfer See genau richtig. Dich erwartet
 ein idyllischer Campingplatz, direkt am Ufer einer
 der schönsten Perlen des Lausitzer Seenlandes.
 An heißen Sommertagen kannst du unter Bäu-
 men entspannen und dich im klaren Wasser des
 Sees abkühlen.

Platz: Wiese, teilweise schattig
Lage: Bus 300m, Bahnhof 7 km, am
 Badesee, Badestrand 50m, ruhig, nahe
 Seenland-Route/Spreeradweg
GPS-Koordinaten: 51°41'16" N 14°07'17" E



Camp Casel

Am See 2
 03116 Casel
 Tel. +49 1712820735
 info@camp-casel.de
 www.camp-casel.de

23

- Verkauf
- Reparatur
- Nachrüstung
- Vermietung



www.ströhla.de

Ströhla GmbH & Co. KG · Finsterwalder Str. 14-15 · 03205 Calau
info@autohaus-stroehla.de · Tel: 0 35 41 / 89 75 0

Wohnmobile für Ihr Reiseglück



SERVICE • VERKAUF • VERMIETUNG
GAS- & DICHTHEITSPRÜFUNG

Tel. 03571 481717 www.lausitzcaravan.de

Offizielle Wohnmobil-Stellplätze ohne K

Ob am See, Hafen, Radweg oder mitten in der Stadt – im Lausitzer Seenland finden Sie viele einfache Wohnmobil-Stellplätze. Die hier empfohlenen Stellplätze sind in der Regel extra für Wohnmobile ausgeschilderte Parkplätze. Hier ist das Übernachten im Wohnmobil auch für mehrere Nächte erlaubt. Sie sind ohne Sanitärebereich, Versorgungssäule und Entsorgungsmöglichkeiten ausgestattet. Sie eignen sich insbesondere für Durchfahrten oder kurze Aufenthalte. Manche verlangen eine kleine Gebühr, einige sind sogar kostenfrei. Die Übersicht erhebt keinen Anspruch auf Vollständigkeit. Gelistet sind uns bekannte und offizielle Wohnmobil-Stellplätze. Auf unserer Internetseite werden ständig alle neu dazukommende Stellplätze ergänzt.

Stellplatz am Sauna & Freizeitbad Lauchhammer

Weinbergstraße 55 · 01979 Lauchhammer

Anzahl der Stellplätze: 2 · kostenfrei

GPS-Koordinaten: 51°30'03"N 13°45'17"E

Besucherparkplatz am Besucherbergwerk F60

Bergheider Straße · 03238 Lichterfeld-Schacksdorf

Anzahl der Stellplätze: 20 · gebührenpflichtig

GPS-Koordinaten: 51°35'19"N 13°46'52"E

Parkplatz am Stadthafen Großräschen

Seestraße · 01983 Großräschen

Anzahl der Stellplätze: 5 · gebührenpflichtig

GPS-Koordinaten: 51°34'34"N 14°00'37"E

Parkplatz am Schullandheim Niemtsch

Am Schullandheim · 01968 Senftenberg OT Niemtsch

Anzahl der Stellplätze: 20 · gebührenpflichtig

GPS-Koordinaten: 51°28'56"N 13°58'46"E

Parkplatz Seestrand Südsee

An der Südsee · 01968 Senftenberg OT Peickwitz

Anzahl der Stellplätze: 5 · gebührenpflichtig

GPS-Koordinaten: 51°28'35"N 13°59'20"E

Parkplatz Seestrand Lieske

Liesker Dorfstraße · 03103 Neu-Seeland OT Lieske

Anzahl der Stellplätze: 10 · gebührenpflichtig

GPS-Koordinaten: 51°33'30"N 14°07'44"E

© Diana Priel



Parkplatz Albert-Einstein-Straße

Albert-Einstein-Straße · 02977 Hoyerswerda

Anzahl der Stellplätze: 2 · kostenfrei

GPS-Koordinaten: 51°26'19"N 14°15'25"E

Stellplatz am Lausitzbad

Am Gondelteich · 02977 Hoyerswerda

Anzahl der Stellplätze: 5 · kostenfrei

GPS-Koordinaten: 51°25'56"N 14°15'14"E

Parkplatz Dr.-Wilhelm-Külz-Straße

Dr.-Wilhelm-Külz-Straße · 02977 Hoyerswerda

Anzahl der Stellplätze: 2 · kostenfrei

GPS-Koordinaten: 51°26'01"N 14°15'20"E

Parkplatz Pforzheimer Platz

Pforzheimer Platz · 02977 Hoyerswerda

Anzahl der Stellplätze: 8 · kostenfrei

GPS-Koordinaten: 51°26'05"N 14°14'43"E

Stellplatz an der Wasserskianlage Wake and Beach Halbendorfer See

Am See 1 · 02959 Schleife

Anzahl der Stellplätze: 4 · gebührenpflichtig

GPS-Koordinaten: 51°32'44"N 14°33'37"E

Parkplatz in der Neißeau

Am Torhaus / Zelz Nr. · 03159 Neiße-Malxetal OT Zelz

Anzahl der Stellplätze: 5 · kostenfrei

GPS-Koordinaten: 51°37'07"N 14°45'43"E

Parkplatz an der Neißetalbrücke

Zelz Nr. 2 · 03159 Neiße-Malxetal OT Zelz

Anzahl der Stellplätze: 10 · kostenfrei

GPS-Koordinaten: 51°37'09"N 14°45'45"E

Parkplatz am Gutenbergplatz

Gutenbergplatz/Kegeldamm · 03149 Forst (Lausitz)

Anzahl der Stellplätze: 2 · kostenfrei

GPS-Koordinaten: 51°44'40"N 14°39'17"E

Parkplatz am Ostdeutschen Rosengarten

Wehrinselstraße 42 – 46 · 03149 Forst (Lausitz)

Anzahl der Stellplätze: 2 · kostenfrei

GPS-Koordinaten: 51°43'42"N 14°39'40"E

Stellplatz Wiesengasse

Wiesengasse 5 · 03130 Spremberg

Anzahl der Stellplätze: 2 · kostenfrei

GPS-Koordinaten: 51°34'25"N 14°22'53"E

Entsorgungsstationen

Eine Entsorgungsstation für Wohnmobile ist zur Entsorgung von Grau- und/oder Schwarzwasser da. Im Lausitzer Seenland finden Sie Entsorgungsstationen für Wohnmobile auf mehreren Camping- und Wohnmobilstellplätzen. Die nachfolgend aufgeführten Stellplätze können nicht nur Hausgäste zur Entsorgung nutzen, auch Wohnmobilstellen, die nicht zu Gast auf dem Platz sind, steht der Service kostenpflichtig zur Verfügung.

1

Erlebniscamping Lausitz in Ortrand

GPS-Koordinaten: 51°22'22"N 13°46'46"E

2

Themencamping Grünewalder Lauch

GPS-Koordinaten: 51°30'25"N 13°40'01"E

3

Gasthaus Stuckatz

GPS-Koordinaten: 51°36'24"N 13°51'42"E

5

Seenland-Oase Reppist

GPS-Koordinaten: 51°32'21"N 14°01'24"E

6

Wohnmobilstellplatz Seestrand Buchwalde

GPS-Koordinaten: 51°30'42"N 14°01'41"E

8

Hafencamp Senftenberger See

GPS-Koordinaten: 51°29'25"N 14°02'12"E

9

Familienpark Senftenberger See

GPS-Koordinaten: 51°29'23"N 14°02'50"E

13

Ferien & Freizeitpark Geierswalde

GPS-Koordinaten: 51°29'43"N 14°07'54"E

17

Neptuncamp Halbendorfer See

GPS-Koordinaten: 51°32'42"N 14°34'6"E

Stellplatz am HüttenCamp Döbern (kein Eintrag)

GPS-Koordinaten: 51°36'23"N 14°36'48"E



Die TOP 10 Ausflugstipps für Ihren Urlaub im Lausitzer Seenland

Im Lausitzer Seenland vollzieht sich ein besonderer Wandel: Aus den Mondlandschaften einstiger Braunkohletagebaue zwischen Berlin und Dresden hat sich ein attraktives Reiseziel entwickelt. Mit mehr als 20 gefluteten Seen und schiffbaren Kanälen wächst die größte von Menschenhand geschaffene Wasserlandschaft Europas heran. Wo sich früher gigantische Bagger durch Tagebaugruben wühlten, fahren Urlauber heute Rad, skaten, baden, stechen in See, steigen um aufs Quad oder hinauf aufs Besucherbergwerk.



1 Flussstumm Rostiger Nagel an Samser Kanal



2 Schwimmede Ferienhäuser



3 Aktiven Tagebau erleben



4 Findlingspark Nochten



5 Ostdeutscher Rosenpark (Lausitz)



10 An der Naïße bei Guben



6 Energiefabrik Knappenrode



7 Stadthafen Seiftenberger See

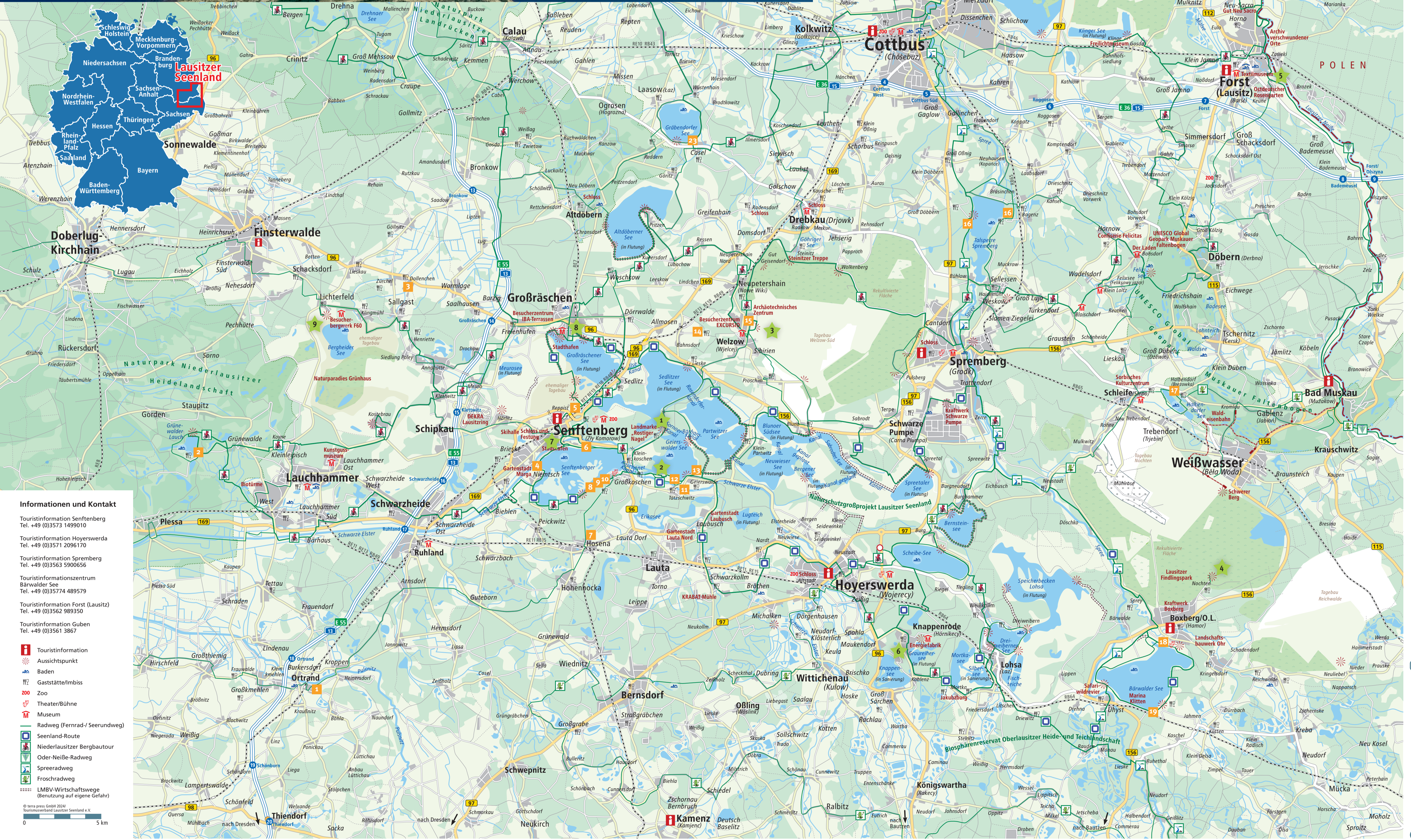
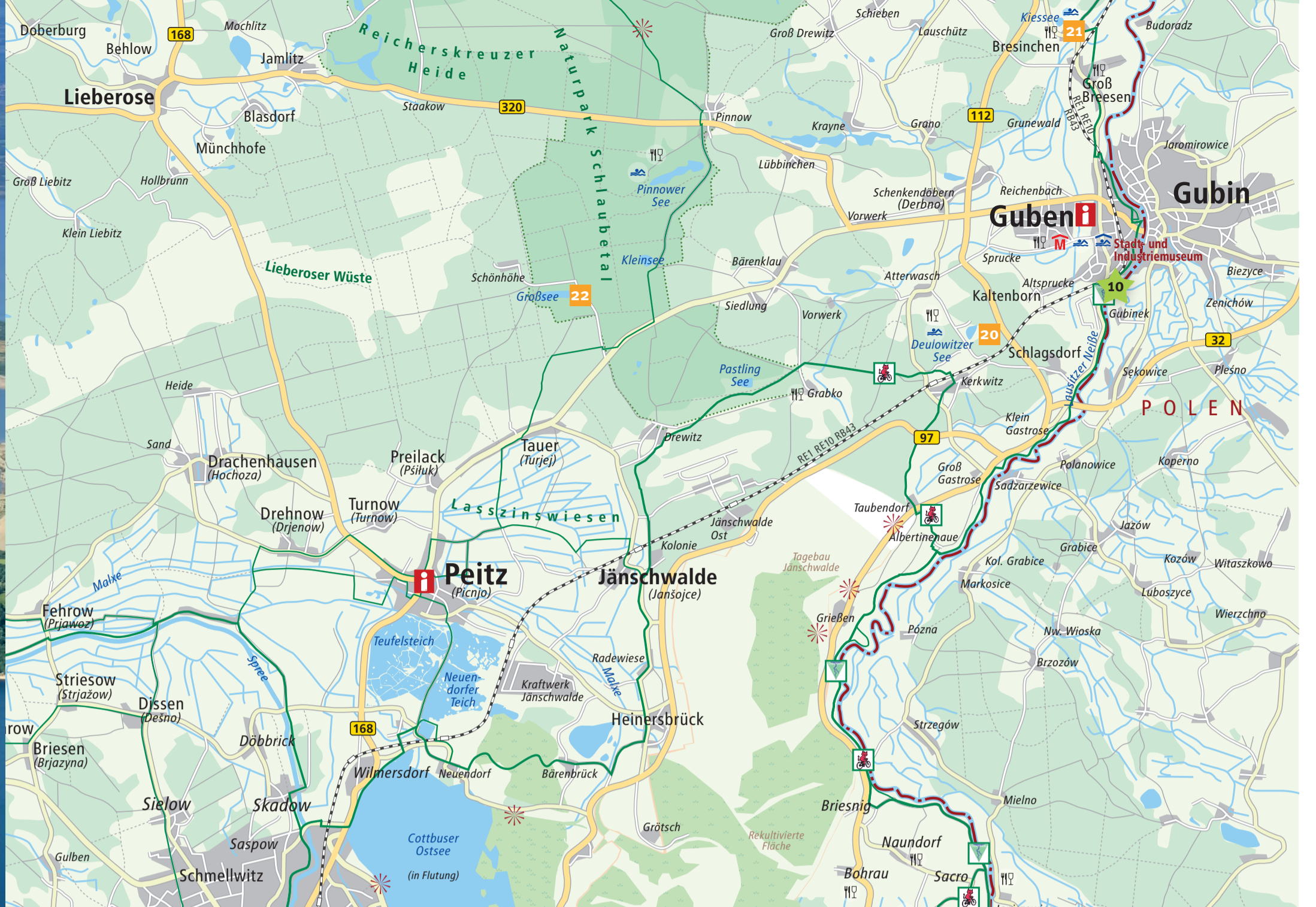


8 189-Terrassen am Großsächser See



9 Besucherbergwerk 300 am Burgwälder See

Mehr Tipps und Geschichten zum Staunen unter: www.lausitzerseenland.de/staunen



- Informationen und Kontakt**
- Touristinformation Sentfenberg Tel. +49 (0)3573 1499010
 - Touristinformation Hoyerswerda Tel. +49 (0)3571 2096170
 - Touristinformation Spremberg Tel. +49 (0)3563 5900656
 - Touristinformationszentrum Bärwalder See Tel. +49 (0)35774 489579
 - Touristinformation Forst (Lausitz) Tel. +49 (0)3562 989350
 - Touristinformation Guben Tel. +49 (0)3561 3867
- Touristinformation
 - Aussichtspunkt
 - Baden
 - Gaststätte/Imbiss
 - Zoo
 - Theater/Bühne
 - Museum
 - Radweg (Fernrad-/Seerundweg)
 - Seenland-Route
 - Niederlausitzer Bergbautour
 - Oder-Neiße-Radweg
 - Spreeradweg
 - Froshradweg
 - LMBV-Wirtschaftsweg (Benutzung auf eigene Gefahr)